

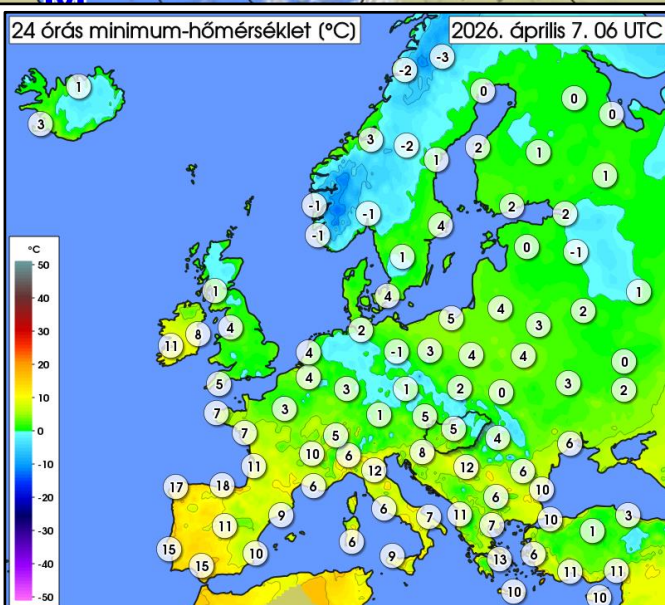
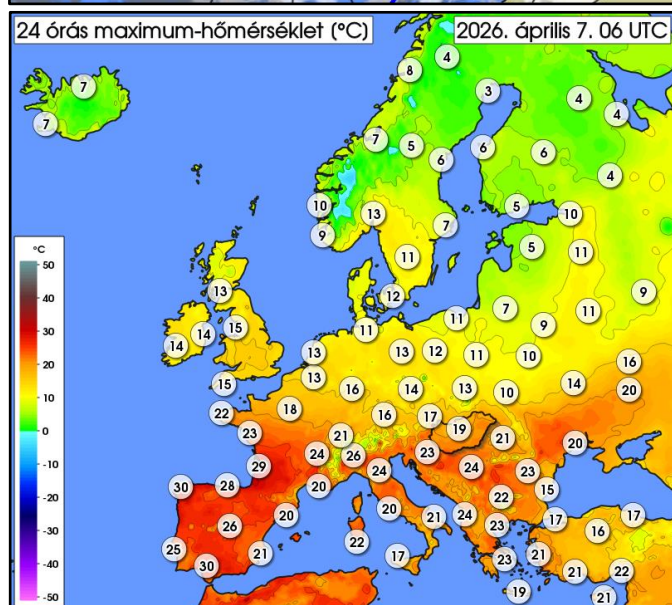
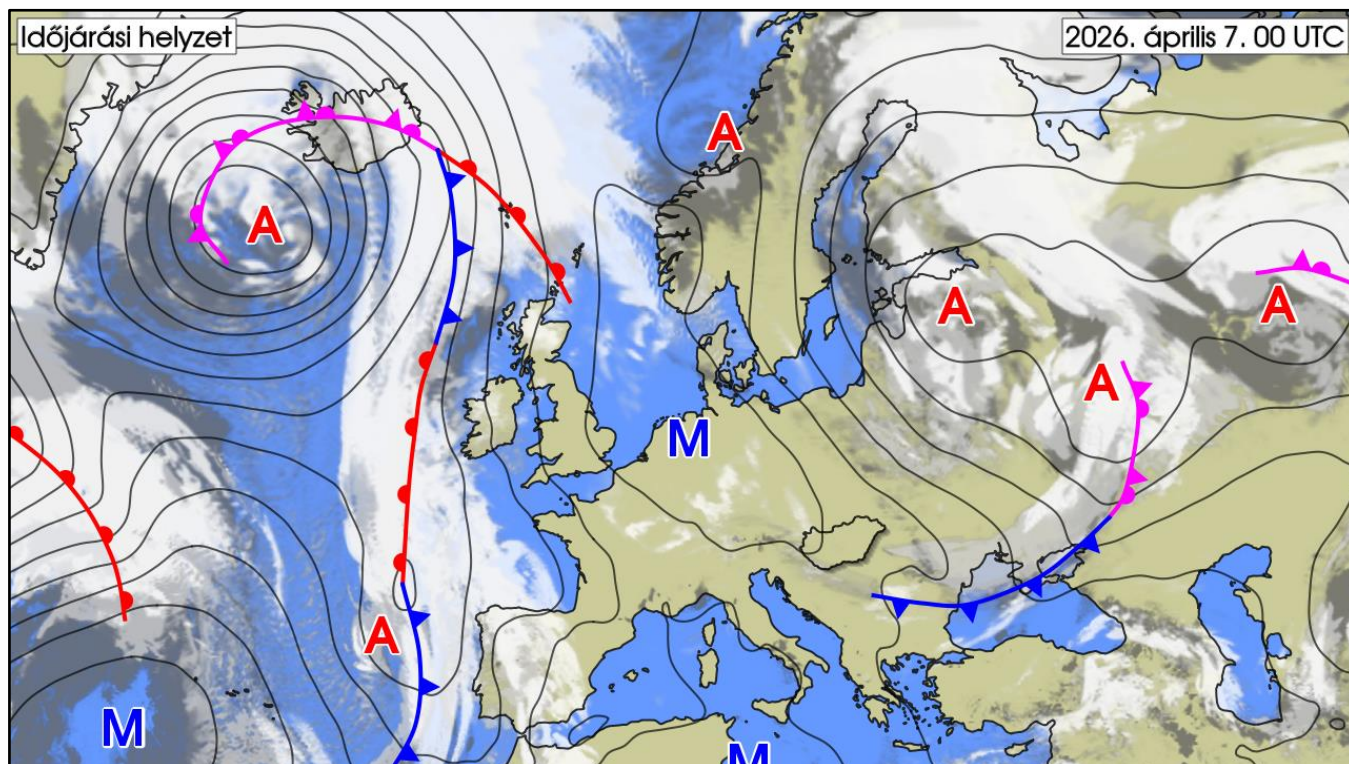
IDŐJÁRÁSI NAPIJELENTÉS

139. évfolyam 97. szám

Budapest

2026. április 7. kedd

AZ IDŐJÁRÁSI HELYZET EURÓPÁBAN

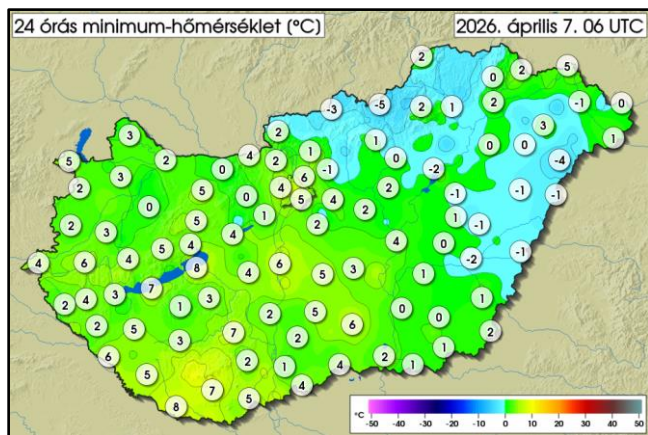


Az Atlanti-óceánon, Izlandtól egészen Észak-Afrikáig elnyúló hullámzó frontrendszer található. Ennek előoldalán még meleg levegő áramlik Nyugat-, Délnyugat-Európa térségébe, ahol emiatt nagyrészt 25 és 30 fok között alakul a csúcserték, sőt Spanyolországban néhol még a 30 fokot is meghaladja a maximum. Emellett még a Balkán-félszigeten is nagyrészt 20, 25 fok közötti értékeket mérnek a legmelegebb órákban. Ezzel ellentétben kontinensünk északi, északkeleti részein ennél hidegebb az idő, hiszen a Kelet-európai-síkságon többközpontú ciklonrendszer őrvénylik, mely sokfelé okoz esőt, záporosít, helyenként havazást, hátoldalán pedig sokfelé erős, viharos északi széllel érkezik hideg légtömeg. A kontinens északnyugati és középső tájain nyugodtabb az idő egy köztes anticiklon hatására. Jelenleg a Kárpát-medence ennek délkeleti peremén helyezkedik el, de északkelet, kelet felől több hullámban érkezik főként hideg, nedves légtömeg. Emiatt keleten növekszik a felhőzet és a csapadék esélye, valamint napról napra alacsonyabban alakul a hőmérséklet, a hét második felében jelentősen nő a fagyveszély.

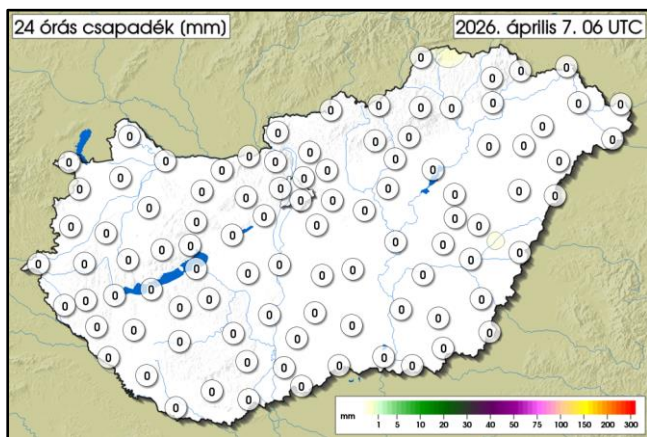
MAGYARORSZÁG IDŐJÁRÁSA



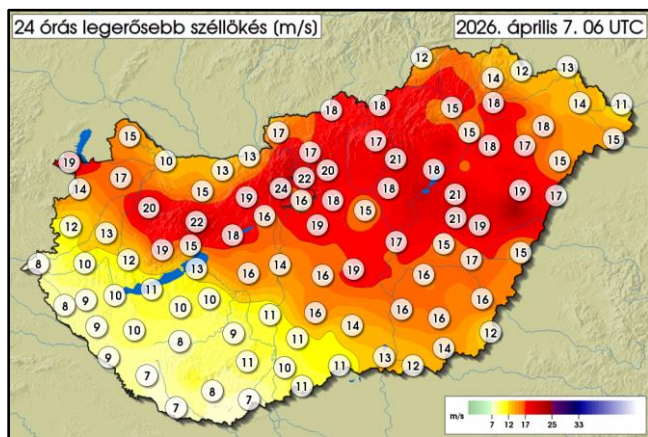
	MIN	MAX
04. 06. 06 UTC-től	12,1 °C	24,4 °C
04. 07. 06 UTC-ig	Nagy-Hideg-hegy	Drávaszabolcs
REKORD	-2,0 °C	28,7 °C
04. 06.	Kékestető	Mezőhegyes
	2023	1968



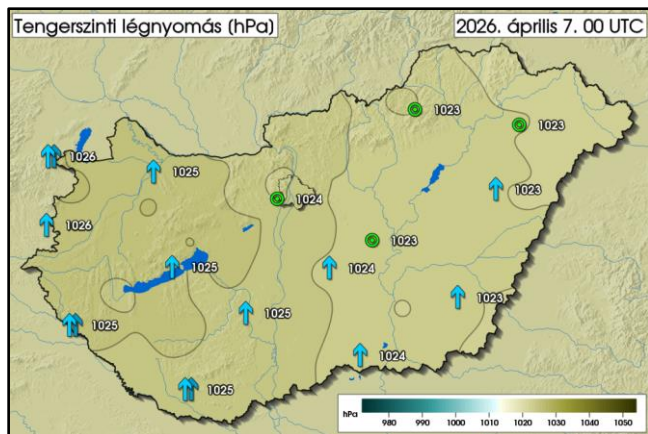
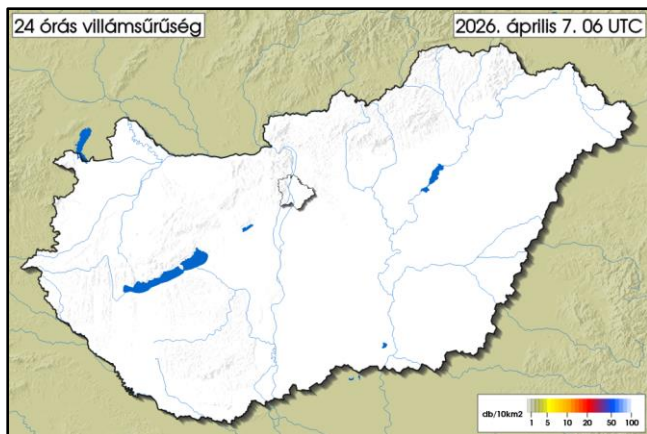
	MIN	MAX
04. 06. 06 UTC-től	-5,0 °C	9,3 °C
04. 07. 06 UTC-ig	Zabar	Boda
REKORD	-8,6 °C	16,4 °C
04. 06.	Kékestető	Csongrád
	2003	1941



	MAX
04. 06. 06 UTC-től	0,4 mm
04. 07. 06 UTC-ig	Hidvérgárdó
REKORD	64,5 mm
04. 06.	Bak
	1907



	MAX
04. 06. 06 UTC-től	24,1 m/s
04. 07. 06 UTC-ig	Budapest János-hegy
REKORD	34,8 m/s
04. 06.	Kab-hegy
	2000

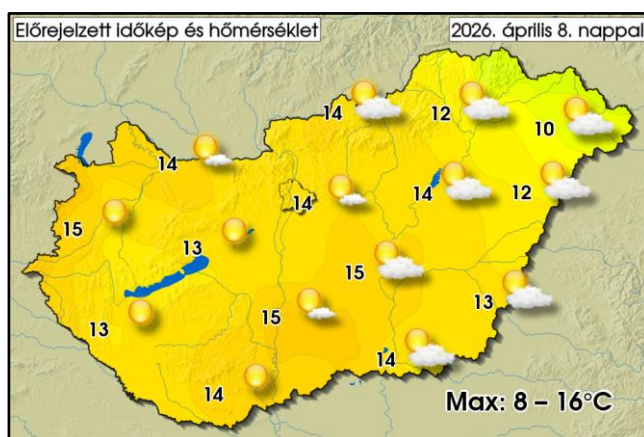
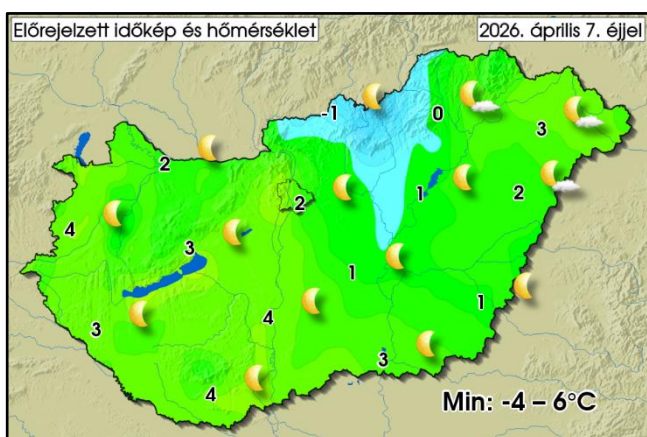


AZ ELŐZŐ NAP IDŐJÁRÁSÁRÓL RÖVIDEN:

Hétfőn az érkezett frontfelhőzet fokozatosan szakadozott, majd feloszlott, délután a kevés fátyol- és gomolyfelhő mellett az ország legnagyobb részén sokat sütött a nap. A déli, kora délutáni órákig néhány helyen előfordult csepergő eső, gyenge zápor. Az északnyugati szél a délnyugati országrészt leszámítva sokfelé megerősödött, helyenként viharos lökések is előfordultak. A hőmérséklet csúcserőke 17 és 24 fok között változott. Estétől fokozatosan mérséklődött, többfelé legyengült a légmozgás, emellett kiderült az ég, majd a Dél-Dunántúlon kora reggelre összeállt a felhőzet. Hajnalra általában 0 és +7 fok közé hűlt le a levegő, de a magasabban fekvő helyeken, vízpartokon +8, +9 fokot, míg a fagyzos helyeken -5 és -1 fok közötti értéket is mértünk. Az elmúlt 24 órában hullott csapadék mennyisége mérőállomásainkon jelentéktelen volt.

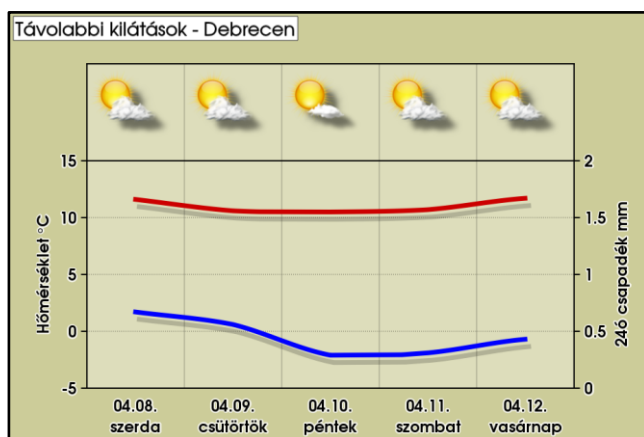
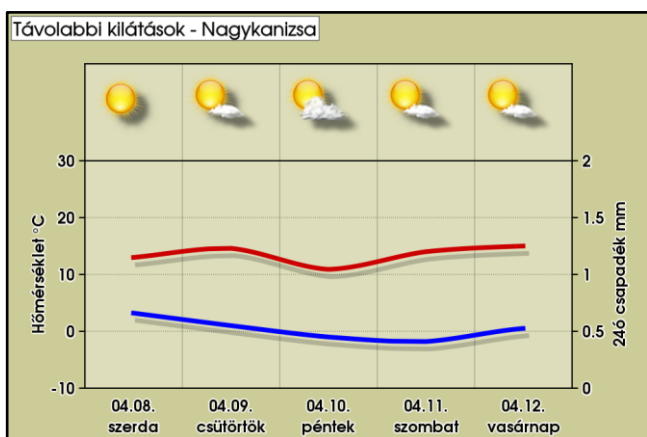
VÁRHATÓ IDŐJÁRÁS AZ ORSZÁG TERÜLETÉN MÁSNAP ESTIG:

Ma nagyrészt napos, gyengén felhős idő várható, de délutántól, késő délutántól kisebb-nagyobb felhőtömbök sodródhatnak az északkeleti harmad fölé, melyekből éjjel néhol nem kizárt záporosó. Szerdán a napos délelőttöt követően a Dunától keletre egyre több gomolyfelhő képződik, így ott egyre több helyen befelhősödhet az ég, míg a Dunántúlon folytatódik a napos idő. Estétől keleten helyenként kisebb eső, zápor előfordulhat. Az északi, északnyugati szél ma sokfelé, holnap inkább már csak az Észak-Dunántúlon és az északkeleti tájakon lehet erős. Éjszakára átmenetileg veszít erejéből a légmozgás, de többfelé így is élénk marad.



TÁVOLABBI KILÁTÁSOK:

A hét második felében is marad az északias áramlás. Gyakran változik a felhőzet mennyisége. Pénteken a nyugati tájakon lehet nagyobb eséllyel gyenge eső, míg csütörtökön és a hétvégén nagyobb eséllyel a Dunától keletre fordulhatnak elő záporok. Csütörtök napközben még sokfelé lesz erős az északias szél, később veszít erejéből a légmozgás. Az átlagosnál hűvösebb időre, hideg éjszakákra számíthatunk: főként péntek és szombat hajnalban nagy területen van kilátás léghőmérsékletre fagyra!



AZ ELMÚLT 24 ÓRA ADATAI (2026.04.07. 06UTC-ig)

Állomás	Csapadék [mm]	Max. hőm. [°C]	Min. hőm. [°C]	Max. szélsebesség [m/s]	Állomás	Csapadék [mm]	Max. hőm. [°C]	Min. hőm. [°C]	Max. szélsebesség [m/s]
Jobaháza	0,0	18,9	2,5	16,5	Penc	0,0	18,0	1,3	16,7
Győr	0,0	17,9	2,1	10,4	Sülysáp	0,0	19,2	4,2	17,7
Mosonmagyaróvár	0,0	18,2	3,2	15,0	Tápiószéle	0,0	20,3	1,8	15,4
Pér	0,0	17,7	2,3	13,7	Tésa	0,0	18,0	-1,4	13,2
Sopron	0,0	18,4	4,8	19,0	Baja	0,0	21,9	0,7	9,6
Sopronhorpács	0,0	19,7	2,2	14,4	Fülöpháza	0,0	21,3	5,3	16,0
Káld	0,0	20,2	3,4	13,2	Kecskemét	0,0	20,5	2,5	18,9
Szentgotthárd	0,0	21,0	4,3	7,6	Kelebia	0,0	21,0	3,7	11,0
Szombathely	0,0	20,3	1,8	11,5	Kiskunhalas	0,0	21,1	5,1	11,8
Vasvár	0,0	20,2	3,4	12,4	Kiskunmajsa	0,0	21,1	5,8	13,8
Iklódbördőce	0,0	22,1	2,0	8,3	Tass	0,0	19,5	7,1	15,6
Keszthely	0,0	21,0	3,5	9,8	Szécsény	0,0	18,4	-3,0	17,5
Nagykanizsa	0,0	21,2	2,3	8,7	Zabar	0,0	18,2	-5,0	17,6
Sármellék	0,0	20,7	3,2	9,9	Eger	0,0	-	-	-
Nagykutas	0,0	20,1	5,6	10,4	Kékestető	0,0	12,8	1,0	17,3
Kab-hegy	0,0	15,6	4,6	18,7	Kompolt	0,0	20,0	0,1	20,8
Pápa	0,0	19,1	-0,1	20,1	Poroszló	0,0	21,0	-1,9	18,2
Sümege	0,0	19,9	4,3	11,7	Jászapáti	0,0	19,1	2,4	18,1
Szentkirályszabadja	0,0	19,6	3,6	15,3	Kunmadaras	0,0	21,2	-0,7	21,0
Tés	0,0	16,0	4,7	22,2	Szolnok	0,0	20,3	3,5	16,8
Csurgó	0,0	21,3	5,8	8,7	Túrkeve	0,0	20,3	-0,2	15,0
Fonyód	0,0	21,2	7,0	11,2	Pitvaros	0,0	21,7	1,4	14,2
Homokszentgyörgy	0,0	21,7	5,2	7,3	Szeged	0,0	21,3	1,8	12,9
Kaposvár	0,0	21,8	3,3	8,2	Szentes	0,0	20,3	0,4	16,4
Nemeskisfalud	0,0	20,4	4,5	10,0	Hidasnémeti	0,0	18,5	-2,1	13,1
Siófok	0,0	17,3	8,4	12,5	Jósuaő	0,0	18,7	2,1	12,1
Tata	0,0	18,5	-0,1	12,6	Miskolc	0,0	20,4	1,4	15,3
Tát	0,0	18,1	4,2	12,9	Sátoraljaújhely	0,0	19,0	1,7	11,6
Vérteskethely	0,0	17,8	5,0	14,6	Tarcal	0,0	20,5	2,4	17,9
Agárd	0,0	19,4	5,1	18,2	Csenger	0,0	20,2	0,9	15,1
Felcsút	0,0	18,4	0,0	19,0	Milota	0,0	18,9	0,2	11,0
Martonvásár	0,0	19,5	0,9	15,7	Napkor	0,0	21,2	2,6	17,8
Sárbogárd	0,0	21,2	3,6	16,2	Nyírlugos	0,0	22,5	-4,1	14,8
Székesfehérvár	0,0	19,8	3,5	18,4	Újfehértó	0,0	21,4	-0,3	17,4
Bátaapáti	0,0	20,6	1,8	10,5	Vásárosnamény	0,0	19,3	-0,8	13,7
Iregszemcse	0,0	20,9	3,1	9,6	Záhony	0,0	17,9	5,2	12,7
Paks	0,0	22,0	2,2	10,8	Bagamér	0,0	21,2	-1,4	17,2
Tevel	0,0	21,3	6,6	9,1	Debrecen	0,0	21,5	-0,9	19,1
Pécs Árpádtető	0,0	20,9	7,0	-	Folyás	0,0	20,8	0,1	18,4
Pécs Pogány	0,0	22,3	7,0	7,7	Körösszakál	0,1	21,0	-0,5	14,7
Sellye	0,0	24,2	7,5	7,4	Szerep	0,0	19,8	-1,1	18,8
Aszód	0,0	18,8	-0,7	19,6	Békéscsaba	0,0	21,4	0,5	16,1
Bp, János-hegy	0,0	16,1	3,9	24,1	Körösladány	0,1	20,6	-1,7	16,6
Bp, Lőrinc	0,0	18,6	5,4	15,7	Lókősháza	0,0	20,9	2,2	11,8
Bp, Újpest	0,0	20,0	5,5	21,5	Orosháza	0,0	20,8	0,1	16,4
Kakucs	0,0	19,1	2,1	18,6	Szarvas	0,1	21,7	1,0	15,8